PARAMETRY DROGI POWIATOWEJ NR 1218R	
KLASA DROGI	Z
PRĘDKOŚĆ PROJEKTOWA	80 km/h
OBCIĄŻENIE RUCHEM	KR - 4
OBCIĄŻENIE NAWIERZCHNI	100 kN/oś

Przekrój normalny w ciągu DP1218R

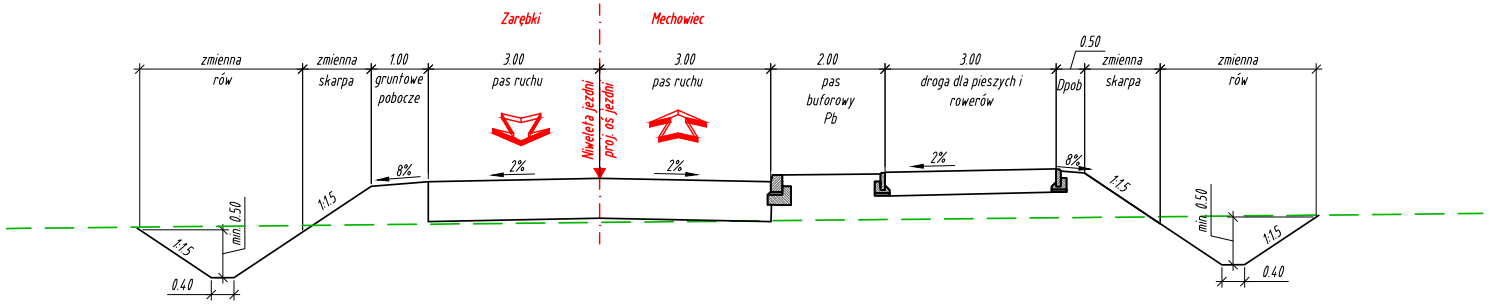
Zarębki
Mechowiec
zmienna
rów
zmienna
skarpa
1.00
gruntowe
pobocze
3.00
pas ruchu
Niweleta jezdni
proj. oś jezdni
3.00
pas ruchu
2.00
pas
buforowy
Pb
3.00
droga dla pieszych i
rowerów
0.50
Dpob
zmienna
skarpa
zmienna
rów
8%
2%
2%
2%
8%
1:1.5
1:1.5
1:1.5
1:1.5
min. 0.50
min. 0.50
0.40
0.40

Przekrój normalny w ciągu DP1218R w nasypie

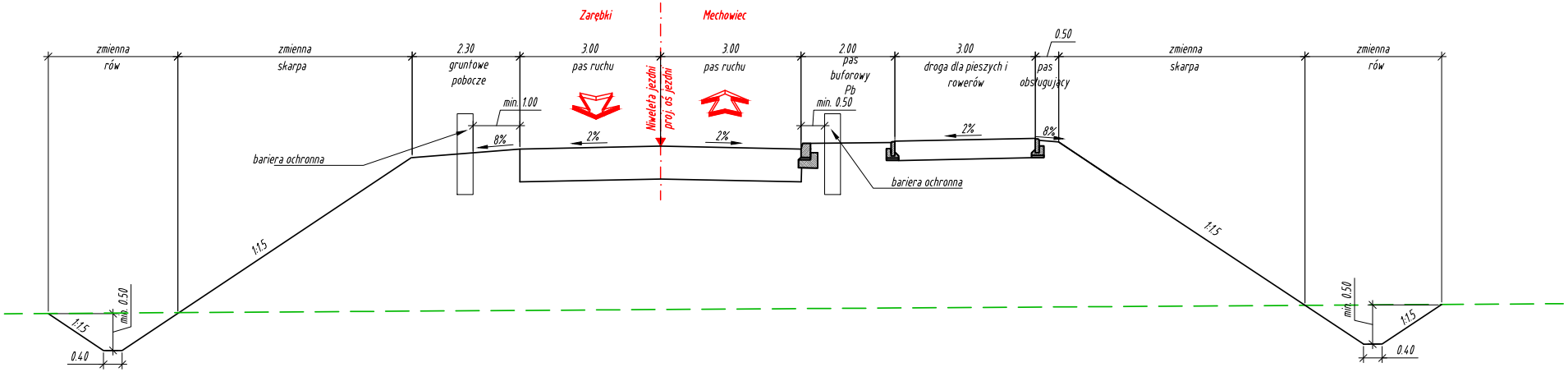
Zarębki
Mechowiec
zmienna
rów
zmienna
skarpa
2.30
gruntowe
pobocze
min. 1.00
3.00
pas ruchu
Niweleta jezdni
proj. oś jezdni
3.00
pas ruchu
2.00
pas
buforowy
Pb
min. 0.50
3.00
droga dla pieszych i
rowerów
0.50
pas
obsługujący
zmienna
skarpa
zmienna
rów
bariera ochronna
bariera ochronna
8%
2%
2%
2%
8%
1:1.5
1:1.5
1:1.5
1:1.5
min. 0.50
min. 0.50
0.40
0.40

PARAMETRY DROGI POWIATOWEJ NR 3101R	
KLASA DROGI	Z
PRĘDKOŚĆ PROJEKTOWA	50 km/h w rejonie skrzyżowania
OBCIĄŻENIE RUCHEM	KR - 2
OBCIĄŻENIE NAWIERZCHNI	100 kN/oś

Przekrój normalny w ciągu DP3101R

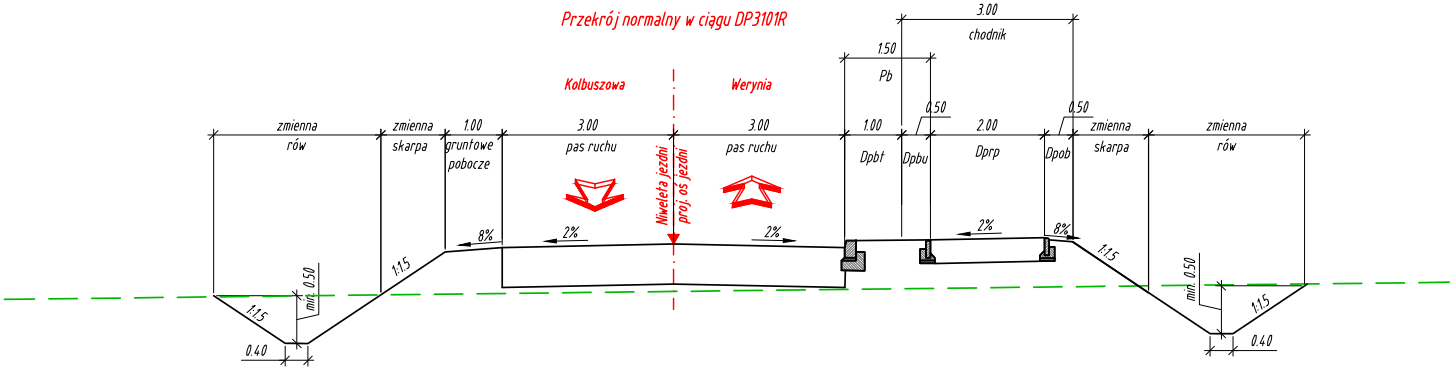
Kolbuszowa
Werynia
zmienna
rów
zmienna
skarpa
1.00
gruntowe
pobocze
3.00
pas ruchu
3.00
pas ruchu
Niweleta jezdni
proj. oś jezdni
8%
2%
2%
1:1.5
1:1.5
min. 0.50
0.40
3.00
chodnik
1.50
Pb
1.00
Dpbt
0.50
Dpbu
2.00
Dprp
0.50
Dpob
2%
8%
zmienna
skarpa
zmienna
rów
1:1.5
1:1.5
min. 0.50
0.40

PARAMETRY DROGI POWIATOWEJ NR 1216R	
KLASA DROGI	Z, L w zależności od wariantu
PRĘDKOŚĆ PROJEKTOWA	40 - 80 km/h
OBCIĄŻENIE RUCHEM	KR - 2
OBCIĄŻENIE NAWIERZCHNI	100 kN/oś

Przekrój normalny w ciągu DP1216R

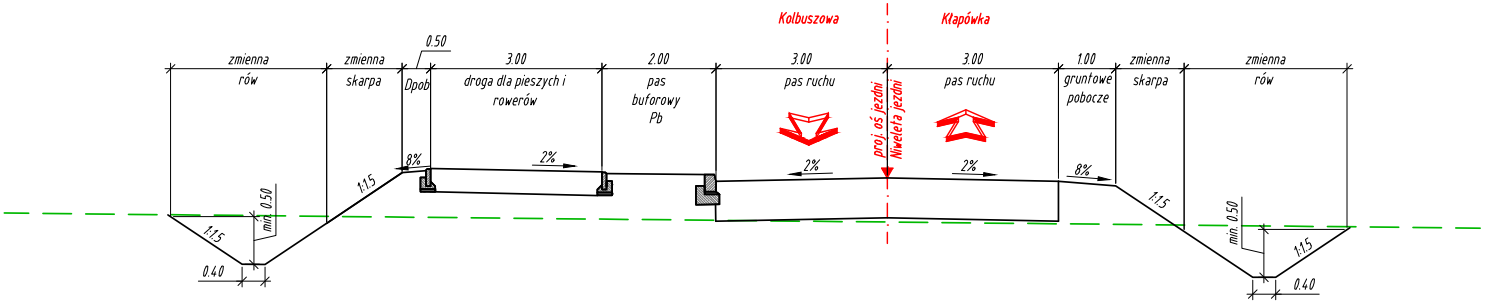
Kolbuszowa
Kłapówka
zmienna
rów
zmienna
skarpa
0.50
Dpob
3.00
droga dla pieszych i rowerów
2.00
pas buforowy Pb
3.00
pas ruchu
3.00
pas ruchu
1.00
gruntowe pobocze
zmienna
skarpa
zmienna
rów
proj. oś jezdni
Niweleta jezdni
8%
2%
2%
2%
8%
1:1.5
1:1.5
min. 0.50
0.40
1:1.5
min. 0.50
1:1.5
0.40

Przekrój normalny w ciągu DP1216R w nasypie

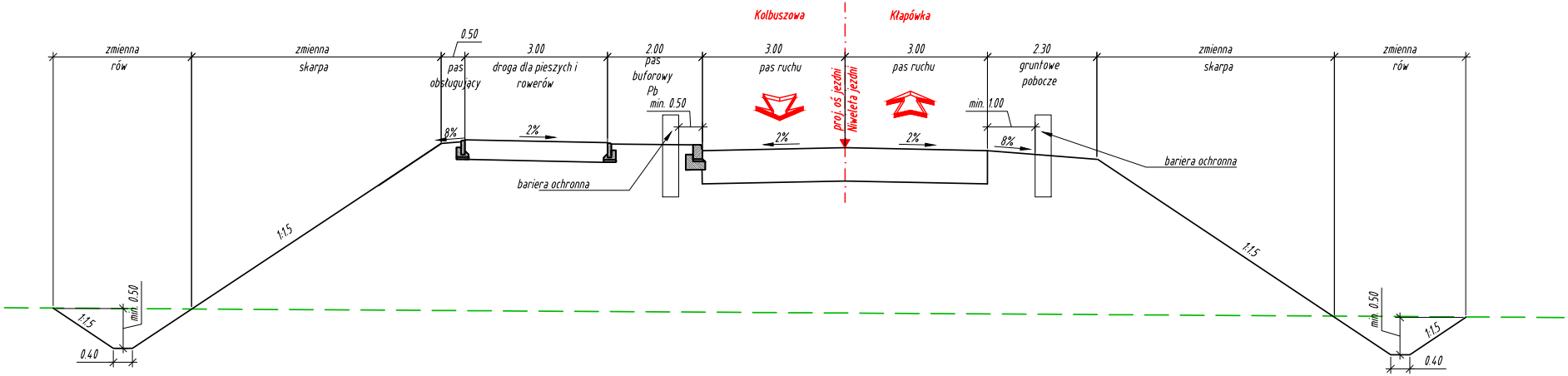
Kolbuszowa
Kłapówka
zmienna
rów
zmienna
skarpa
0.50
pas obsługujący
3.00
droga dla pieszych i rowerów
2.00
pas buforowy Pb
3.00
pas ruchu
3.00
pas ruchu
2.30
gruntowe pobocze
zmienna
skarpa
zmienna
rów
min. 0.50
min. 1.00
proj. oś jezdni
Niweleta jezdni
8%
2%
2%
2%
8%
bariera ochronna
bariera ochronna
1:1.5
1:1.5
1:1.5
min. 0.50
0.40
min. 0.50
1:1.5
0.40

PARAMETRY DROGI POWIATOWEJ NR 1213R	
KLASA DROGI	Z
PRĘDKOŚĆ PROJEKTOWA	50 km/h
OBCIĄŻENIE RUCHEM	KR - 2
OBCIĄŻENIE NAWIERZCHNI	100 kN/oś

Przekrój normalny w ciągu DP1213R

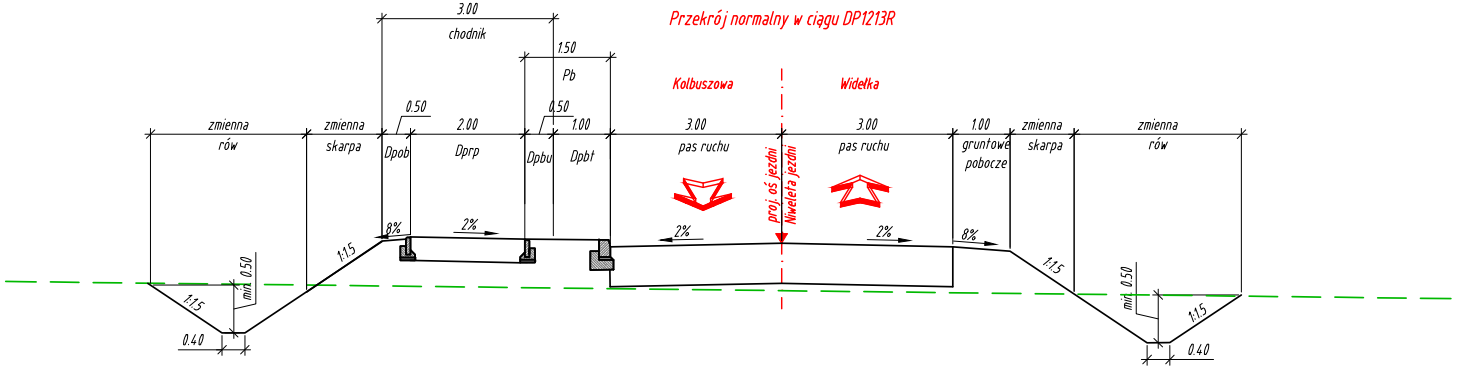
3.00
chodnik
1.50
Pb
Kolbuszowa
Widełka
zmienna
rów
zmienna
skarpa
0.50
Dpob
2.00
Dprp
0.50
Dpbu
1.00
Dpbt
3.00
pas ruchu
proj. oś jezdni
Niweleta jezdni
3.00
pas ruchu
1.00
gruntowe
pobocze
zmienna
skarpa
zmienna
rów
8%
2%
2%
2%
8%
1:1.5
1:1.5
1:1.5
1:1.5
min. 0.50
min. 0.50
0.40
0.40

PARAMETRY DROGI GMINNEJ NR 103981R	
KLASA DROGI	L
PRĘDKOŚĆ PROJEKTOWA	40 km/h
OBCIĄŻENIE RUCHEM	KR - 1
OBCIĄŻENIE NAWIERZCHNI	100 kN/oś

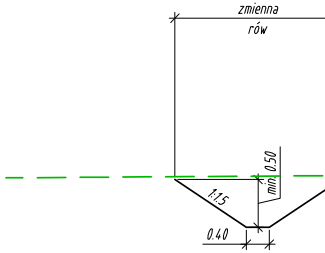
zmienna
rów
1:1.5
min. 0.50
0.40

PARAMETRY DROGI GMINNEJ NR 104046R	
KLASA DROGI	D
PRĘDKOŚĆ PROJEKTOWA	40 km/h
OBCIĄŻENIE RUCHEM	KR - 1
OBCIĄŻENIE NAWIERZCHNI	100 kN/oś

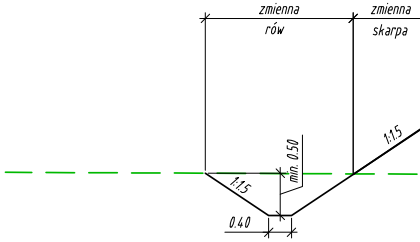
zmienna
rów
zmienna
skarpa
1:1.5
1:1.5
min. 0.50
0.40

Przekrój normalny w ciągu DG103981R

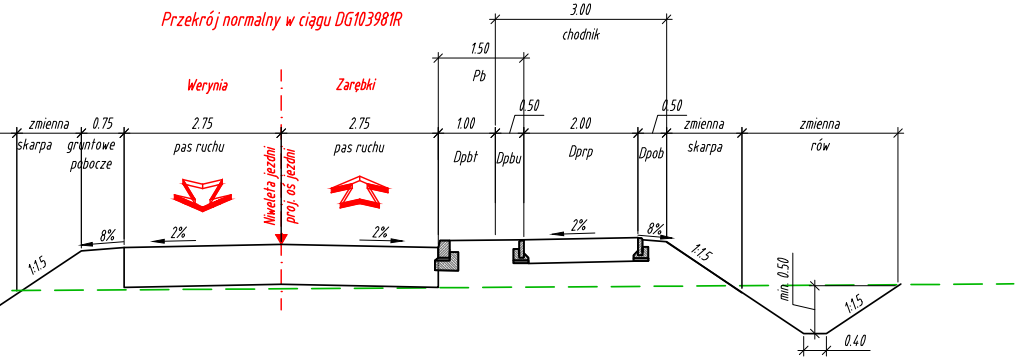

Werynia
Zarębki
3.00
chodnik
1.50
Pb
0.50
0.50
zmienna
0.75
2.75
2.75
1.00
2.00
zmienna
zmienna
skarpa
gruntowe pobocze
pas ruchu
pas ruchu
Dpbt
Dpbu
Dprp
Dpob
skarpa
rów
Niweleta jezdni
proj. oś jezdni
8%
2%
2%
2%
8%
1:1.5
1:1.5
1:1.5
min. 0.50
0.40

Przekrój normalny w ciągu DG104046R

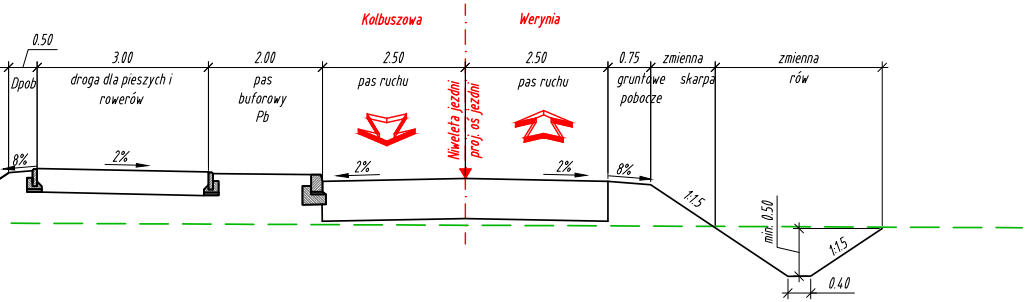

Kolbuszowa
Werynia
0.50
3.00
2.00
2.50
2.50
0.75
zmienna
zmienna
Dpob
droga dla pieszych i rowerów
pas buforowy Pb
pas ruchu
pas ruchu
gruntowe pobocze
skarpa
rów
Niweleta jezdni
proj. oś jezdni
8%
2%
2%
2%
8%
1:1.5
1:1.5
min. 0.50
0.40

Inwestor:

GDDKiA

Skarb Państwa - Generalny Dyrektor Dróg Krajowych
i Autostrad - działający przez Generalną Dyrekcję Dróg
Krajowych i Autostrad Oddział w Rzeszowie
35-959 Rzeszów ul. Legionów 20

Wykonawca:

PROMOST CONSULTING

ul. Jana Niemierskiego 4
35-307 Rzeszów

Zadanie inwestycyjne:

Wykonanie STEŚ - R1 dla inwestycji
pn. " Budowa obwodnicy Kolbuszowej
w ciągu drogi krajowej DK9"

Obiekt budowlany:

Droga krajowa nr 9 - obwodnica Kolbuszowej

Nazwa części opracowania:

Tom C.II Część techniczna drogowa - Część rysunkowa

Tytuł rysunku:

PRZEKRÓJ NORMALNY - DROGI POWIATOWE I GMINNE - WARIANTY WSCHODNIE

Funkcja:	Imię i Nazwisko:	Branża/nr uprawnień:	Podpis:
Główny projektant:	mgr inż. Mariusz Krajnik	drogi PDK/0048/POOD/04	
Projektant:	mgr inż. Monika Górecka	drogi PDK/0219/POOD/21	
Projektant:	mgr inż. Wojciech Ciszek	drogi PDK/0055/POOD/16	
Sprawdzający:	mgr inż. Marcin Szeremeta	drogi PDK/0148/POOD/13	

Nr umowy:	Skala:	Data:	Stadium:	Branża:	Nr rysunku:
2413.21.2020 z dn. 12.04.2021	1:100	LUTY 2023	STEŚ-R1	D	2.4